8.3 Genealogia Polska – GENPOL – Benutzungsanleitung

Polskie **T**owarzystwo **G**enealogiczne ist ein **eingetragener Verein**, der seine Aktivitäten über Mitgliederbeiträge finanziert. Im Rahmen ihres satzungsmäßigen Aufgabenbereiches führen sie u. a. ein groß angelegtes Projekt zur Digitalisierung und Verkartung von Kirchenbüchern durch, dessen Entwicklung ohne Mitwirkung vieler ehrenamtlicher Mitarbeiter nicht denkbar wäre. Die erhobenen Daten fließen schrittweise in die **Online-Datenbanken** ein. Für die Nutzung dieser Datenbanken erheben sie keine Gebühren, auch ist das **Herunterladen von Kopien** der Kirchenbucheinträge **für alle Interessierten kostenlos**. Damit jedoch die Projekte weiterentwickelt werden und zugänglich bleiben können, benötigen sie neben der ehrenamtlichen Mitarbeit auch finanzielle Unterstützung, die helfen würde, die monatlichen Server-Kosten von mehreren Hundert Zloty zu decken.

Auf der Seite http://metryki.genbaza.pl sind Fotos zahlreicher **Standesamt- und Kirchenbücher aus polnischen Archiven** veröffentlicht, die in gemeinsamer Aktion indiziert werden. Die Aufnahmen stammen u. a. aus den **Staatsarchiven Köslin und Danzig** (Daten nach 1914 unterliegen allerdings dem Datenschutz und sind daher nicht veröffentlicht). **Um die Fotos einzusehen, muss man auf der Seite eingeloggt sein**.

Informationen zur Sammlung *(Quelle: ancestry)*

Diese Sammlung enthält Geburts,- Heirats,- und Sterberegister, zusammenfassend Personenstandsregister genannt, aus zahlreichen Standesämtern östlicher preußischer Provinzen, die im heutigen Polen liegen und umfasst die Jahre von 1874 bis einschließlich 1945.

Der Begriff „Preußen“ bezeichnete seit dem Mittelalter den Siedlungsbereich der Prußen und die aus ihm hervorgegangenen Herrschaftsgebiete außerhalb des Heiligen Römischen Reiches. Nachdem der hohenzollernsche Kurfürst Friedrich III. sich im Jahre 1701 als Friedrich I. zum König von Preußen krönen ließ, wurden seine Besitzungen als Königreich Preußen bezeichnet. Aus dem Königreich, das seit 1871 der dominierende Bundesstaat des Deutschen Reiches war, entstand 1918 der republikanische Freistaat Preußen, der bis zum Ende des Zweiten Weltkrieges bestand. Die Hauptstadt des Herzogtums Preußen war Königsberg, die des Königreichs und späteren Freistaats Berlin. Das Königreich und der Freistaat Preußen waren in mehrere Provinzen eingeteilt, die wiederum in mehrere Regierungsbezirke und Kreise gegliedert waren. In dieser Sammlung sind vor allem Dokumente aus den Kreisen der östlichen preußischen Provinzen wie Ostpreußen, Schlesien, Westpreußen, Brandenburg, Pommern und die Grenzmark Posen-Westpreußen enthalten. Die Art der Dokumente sowie deren Laufzeiten variieren. Es sind nicht für alle Standesämter alle Personenstandsregister verfügbar.

Geburts-, Heirats- und Sterberegister sind in den damaligen preußischen Provinzen von den örtlichen Standesämtern ab dem 1. Oktober 1874 eingerichtet worden. Die Register sind chronologisch in der Regel als jahrgangsweise gebundene Sammlung von Dokumenten angelegt, die zusammenfassend als “Personenstandsregister” bezeichnet werden. Ergänzend sind für einige Gemeinden alphabetische Namensverzeichnisse erstellt worden. Die verpflichtende staatliche Beurkundung des Personen- oder Zivilstandes der gesamten Bevölkerung besteht seitdem neben den traditionell weiterhin geführten Kirchenbüchern.

Informationen zu den Dokumenten

Die Geburten, Eheschließungen und Sterbefälle sind auf vorgedruckten Formularen beurkundet, die vom Standesbeamten handschriftlich ausgefüllt wurden. Dabei weichen meistens das Geburtsdatum und das Sterbedatum von dem der Beurkundung ab. Je nach verwendeten Formularen und individuellen Formulierungen des Beamten sind folgende Angaben zu finden:

Bei Geburten:

- Laufende Nummer des Dokuments
- Datum der Beurkundung

- Anzeigende Person: Beruf, Vornamen, Nachname, Mädchenname, Wohnort/Adresse, Konfession
- Mutter: Vornamen, Nachname, Mädchenname, Ehemann, Konfession, Wohnort/Adresse
- Kind: Geburtsdatum, Zeitpunkt der Geburt, Geschlecht, Vornamen
- Unterschriften

Bei Eheschließungen:

- Laufende Nummer des Dokuments
- Datum der Heirat
- Bräutigam: Beruf, Vornamen, Nachname, Konfession, Alter oder Geburtsdatum und –ort, Wohnort sowie Angaben zu seinen Eltern und deren Wohnort
- Braut: Beruf, Vornamen, Nachname, Mädchenname, Konfession, Alter oder Geburtsdatum und –ort, Wohnort sowie Angaben zu ihren Eltern und deren Wohnort
- Zeugen
- Unterschriften

Bei Sterbefällen:

- Laufende Nummer des Dokuments
- Anzeigende Person: Vornamen, Nachname, Mädchenname, Beruf, Wohnort/Adresse, Konfession
- Verstorbene Person: Beruf, Vornamen, Nachname, Mädchenname, Alter, Konfession, Wohnort/Adresse, Geburtsort und –datum, Ehepartner/Eltern, Sterbeort und –datum, Zeitpunkt des Todes
- Ab 1938 oft auch Angabe der Todesursache und Verweise zum Geburts- und/oder Heiratsregister
- Unterschriften

Informationen zur Benutzung

Bei den Geburten umfasst jedes Dokument eine Seite. Bei der anzeigenden Person handelt es sich oft um eine Hebamme oder den Vater des Kindes.

Bei den Eheschließungen umfasst jedes Dokument eine Vorder- und Rückseite, die nacheinander dargestellt werden.

Bei den Sterbefällen umfasst jedes Dokument eine Seite. Bei der anzeigenden Person handelt es sich oft um einen Verwandten des Verstorbenen, in den Kriegsjahren des Ersten und Zweiten Weltkrieges wurden die Anzeigen auch von den zuständigen Behörden übernommen.

Am Rand der Personenstandsregister können nachträglich eingefügte Notizen zu weiteren Ereignissen aus dem Leben des Kindes, des Ehepaares oder des Verstorbenen vermerkt sein. Diese werden auch als “Beischreibungen” bezeichnet und sind nicht über die Suchmaske erschlossen.

In der Box “Diese Sammlung durchsuchen” kann zunächst das Standesamt, danach die Laufzeit und schließlich die Art der Dokumente ausgewählt werden. Oft sind nur die Namensverzeichnisse zu den Personenstandsregistern verfügbar.

Anmeldeverfahren

zunächst muss man sich vor dem erstmaligen Zugang einmalig anmelden!

0. Schnellaneitung für ungeduldige Profis:

http://metryki.genbaza.pl/auth/index aufrufen

bei der 2. Zeile rechts hinten **„*GenPol.com*“ anklicken**

und dann

1. Zeile: einen **Benutzernamen (*Nicknamen*) eingegeben**
2.-3. Zeile: ***Kennwort*** und ***Wiederholung*** **eingegeben**
4.-5. Zeile: ***E-Mail*** und ***Wiederholung*** **eingegeben.**

Zuletzt links unten auf den Knopf bzw. Button **"*Wyslij*" klicken.**

Es kommt dann eine ***Aktivierungs-Mail*** an die angegebene **E-Mail-Adresse.**
Diese **aufrufen** und **bestätigen** … fertig!

Dann zurück auf **Metryki** und unter

http://metryki.genbaza.pl/auth/index

"Logowanie", E-Mail und **Kennwort eingeben** und **Button drücken!**

Schon ist man drin!

Dann z. B. links **"*AP-Gdansk*" anklicken,**
dann ***"_Parafie katolickie*" anklicken,**
dann **"1254_21_Skarszewy" anklicken,**
dann links die blaue Zahl: **"0021" anklicken** und schon kommen die jpg-Bildchen.

Ein **Bildchen anklicken** ... dann wird es geladen ...
links über dem Bildchen den Button **"Pobierz zdjecie" anklicken,**
dann wird das Bild auf den PC geladen und man kann es speichern!

Nächstes Bild anklicken und so weiter …

Viel Spaß!

Die **ausführlichere Schritt für Schritt-Anleitung** nachfolgend.

1. Internetseite aufrufen: *genpol.com*

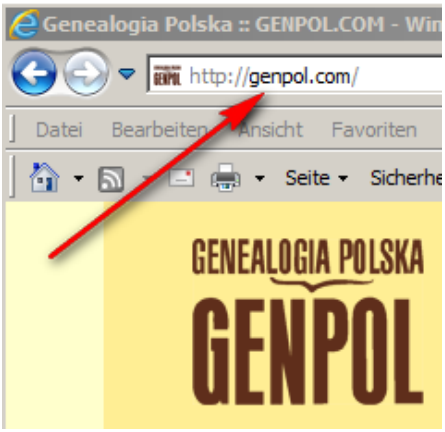

2. Dort geht man auf: *Zarejestruj sie* (anklicken)

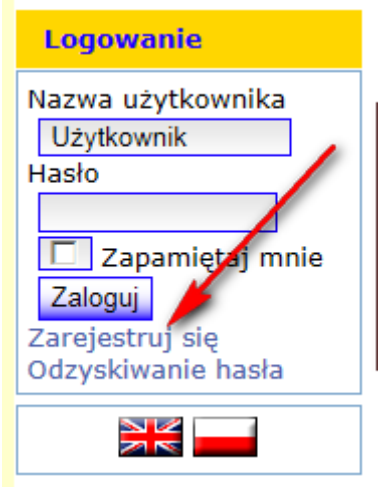

3. Eingeben:

1. **Uzytkownik** (Benutzername ausdenken)
2. **Haslo** (Kennwort eingeben, 2 x)
3. **Adres e-mail** (Mail-Adresse eingeben, 2 x)
4. **Wyslij** (dann den Weiter-Button drücken)

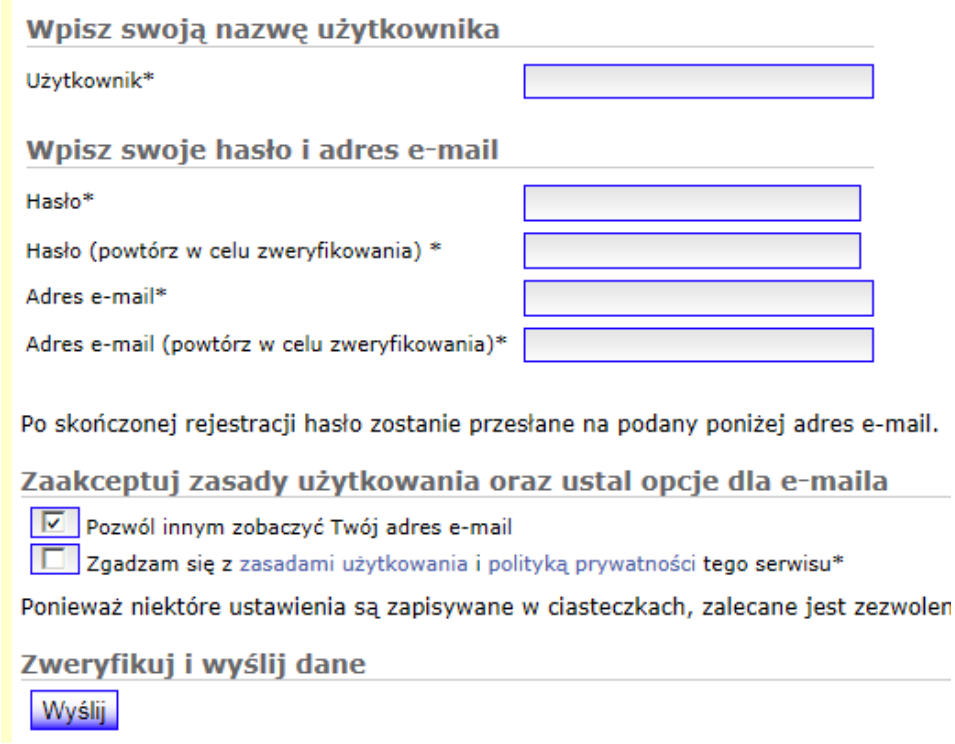

4. Eine **Fehlermeldung** erscheint, weil man seine Koordinaten nicht eingegeben hat. Das muss man aber auch nicht. Man muss nur das **rot gekennzeichnete Feld ankreuzen** und dann den Weiter-Button (**Wyslij)** drücken.

5. Es erscheint dann eine **Eingabemaske**:

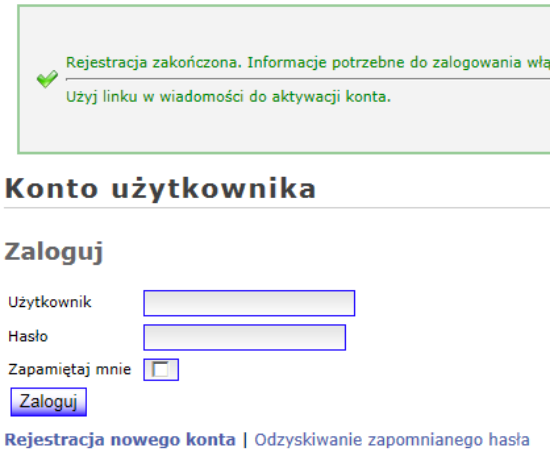

6. In der inzwischen eingegangenen **Bestätigungs-E-Mail**, muss man den **übermittelten Link anklicken**, **um sein Konto zu aktivieren**. (*der gleichzeitig übermittelte Benutzername und das Passwort sind in dieser Anleitung ausgeblendet!*)

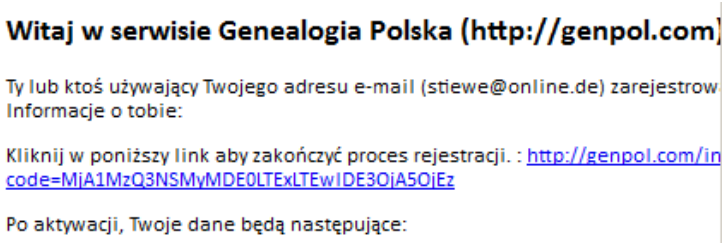

7. Nach **Auslösung des Links in der Bestätigungsmail** erscheint nochmals die **Eingabemaske** und **man** muss sich nunmehr als registrierter Benutzer einloggen.

Falls man als **Browser Google-Chrome** benutzt, wird vom Browser die Möglichkeit angeboten, die Seite ins „Deutsche" zu übersetzen.
(Achtung! Daher werden ab hier die Bilder in dieser Anleitung automatisch durch GoogleChrome Deutsch übersetzt!)

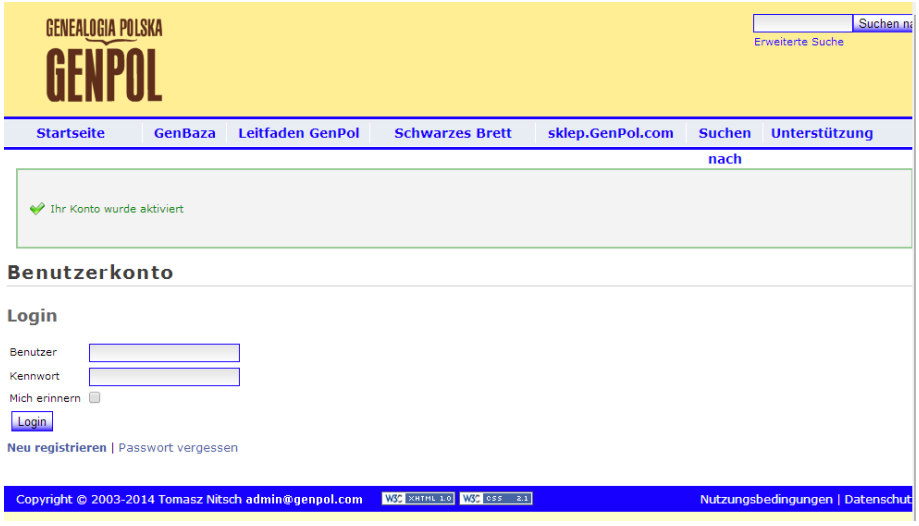

8. Nachdem man sich eingeloggt hat, werden noch **Personalinformationen** abgefragt!

9. Im nächsten Schritt sind **Angaben zur Lokalisation** zu machen.

Man kann diesen Schritt überspringen, ohne dass Einschränkungen bisher erkennbar sind. Später kann man unter GenBaza diesen Schritt ggf. noch nachholen.

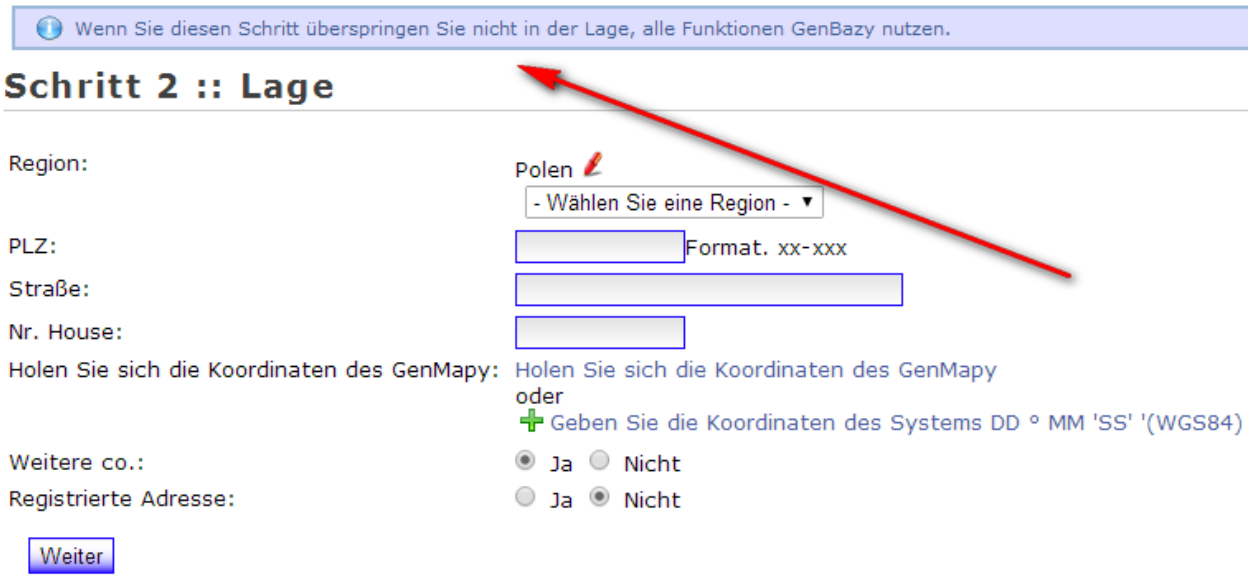

Mit Klick auf **Wyslij** (Weiter)gelangt man auf die Startseite.

10. Abmelden durch Klick auf den Button **Wyloguj** (Logout)

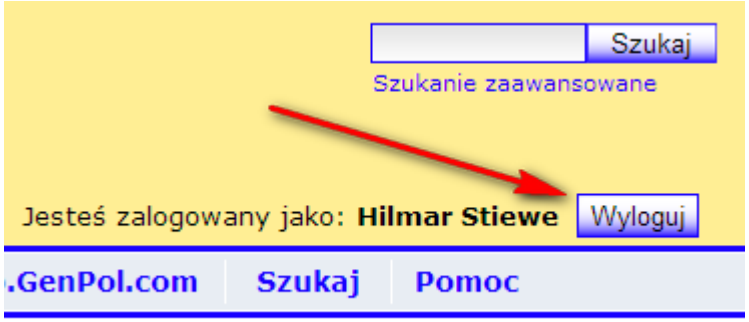

Arbeiten mit GENPOL – Metryki.GenBaza

1. Die Arbeitsseite unter *Metryki.genbaza.pl* im Internet-Browser aufrufen.

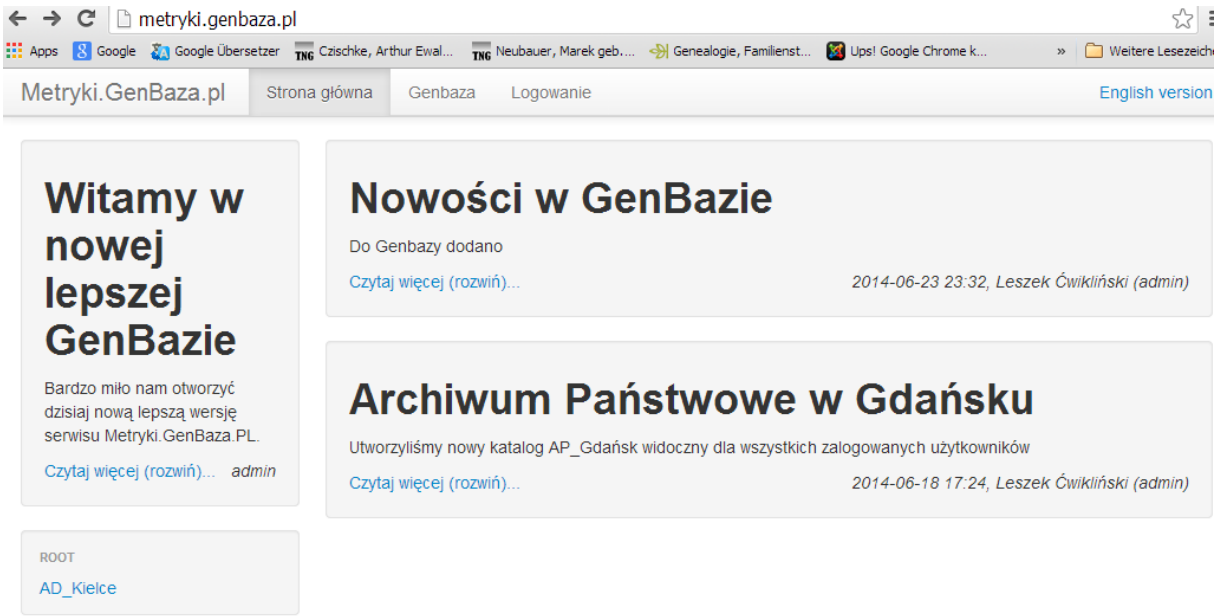

2. Anmeldung durch Klick auf **Logowanie** in der oberen Zeile.

3. Es erscheint die **Eingabemaske**, in die man **seine Anmeldedaten eingeben** muss.

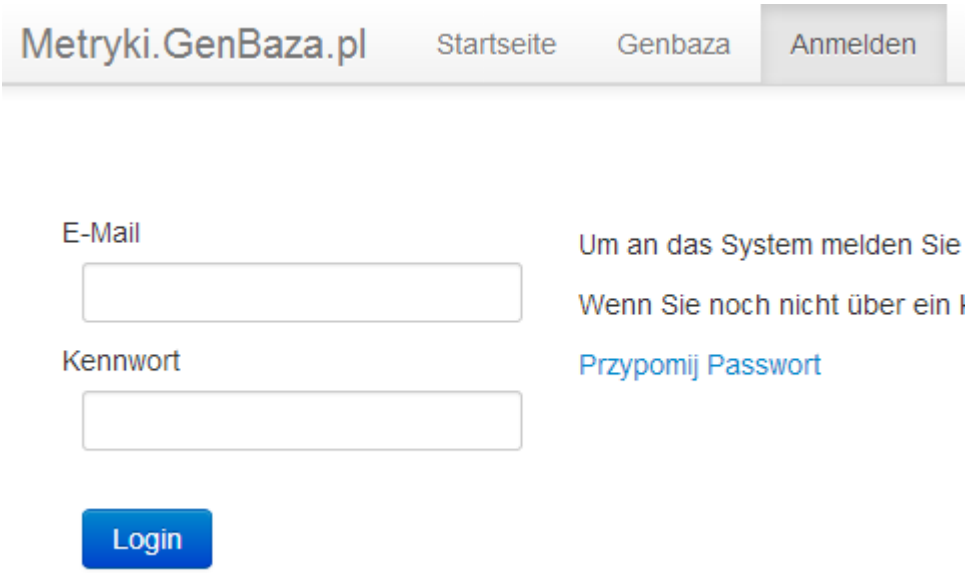

Mit **Zaloguj** (Login) die Seite aufrufen.

4. Auf der **Arbeitsseite** die gewünschte Region auswählen und anklicken.

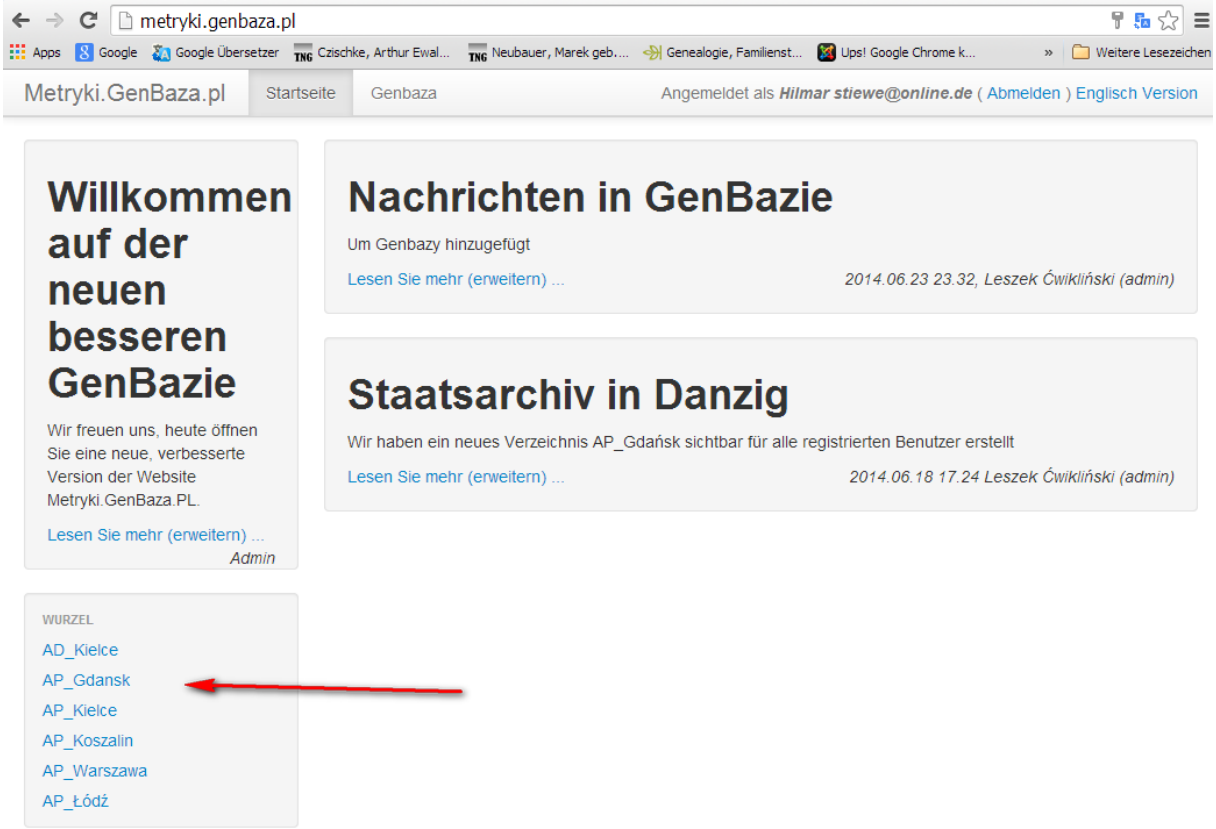

5. Gewünschte **Dokumentenart** auswählen.

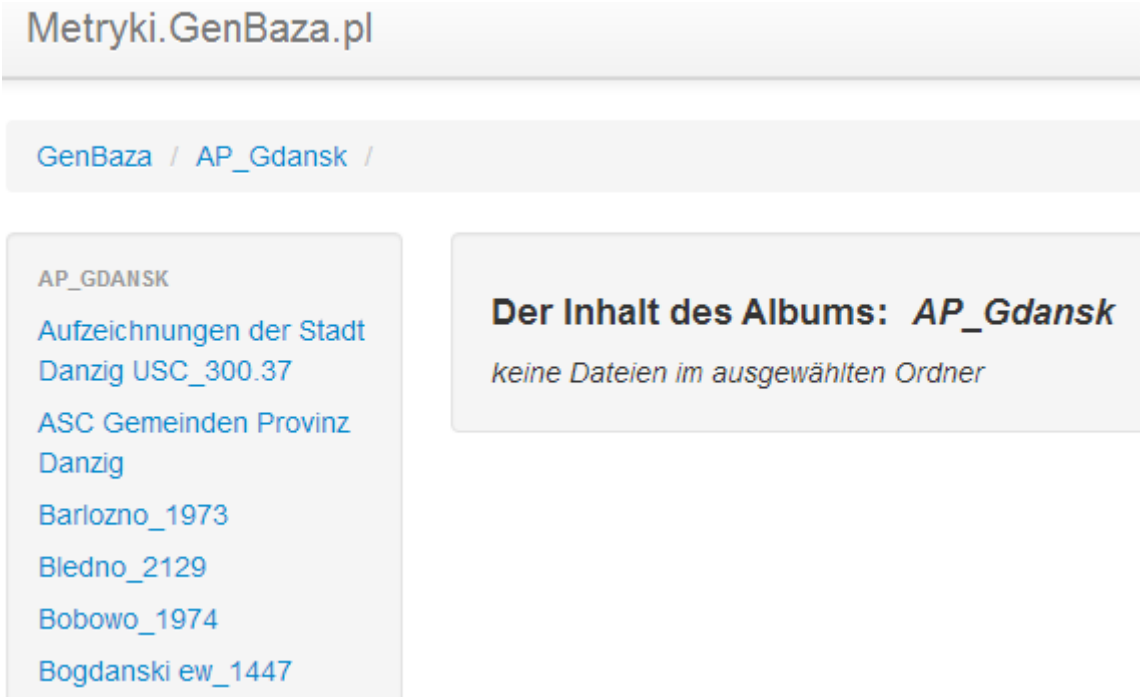

Man kann auswählen zwischen

- **evangelischen Kirchenbüchern** (Parafie ewangelickie - **ew**)
- **katholischen Kirchenbüchern** (Katholische Parafie - **kat**)
- **Standesamtsunterlagen** (Urzedy Stanu Cywilnego - **ur**)

6. Nun z. B. in der **Ortsliste einen Ort** anklicken.

- Es öffnet sich eine **Liste der Orte**, dort auswählen z. B. "Koscierzyna" (Berent)

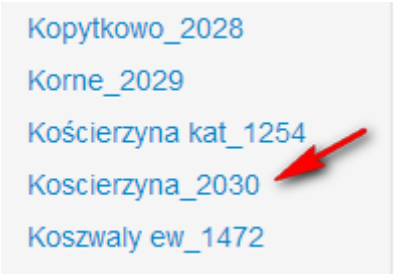

- Es öffnen sich **alle vorhandenen Bücher** (ab 0001).

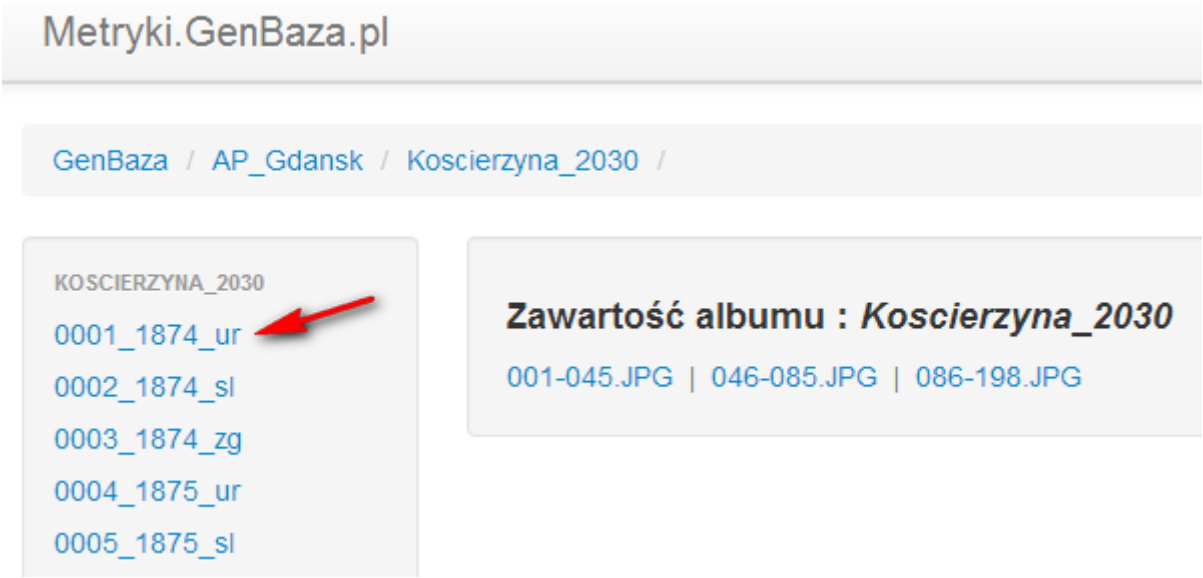

_ur = Haupt-Geburts-Register Standesamt
_sl = Haupt-Heiraths_Register Standesamt
_zg = Haupt-Sterbe-Register Standesamt

- Ein Buch anklicken, es **erscheinen die Seiten**.

Das **erste oder zweite Bild** zeigt dann jeweils (nach dem Anklicken), um **welches Jahr** es sich handelt und ob es **Geburten, Heiraten** oder **Verstorbene** sind. **Blättern** kann man oben an der **Zahlenreihe** oder besser mit den „**Bild**“**-Tasten** der Tastatur. .

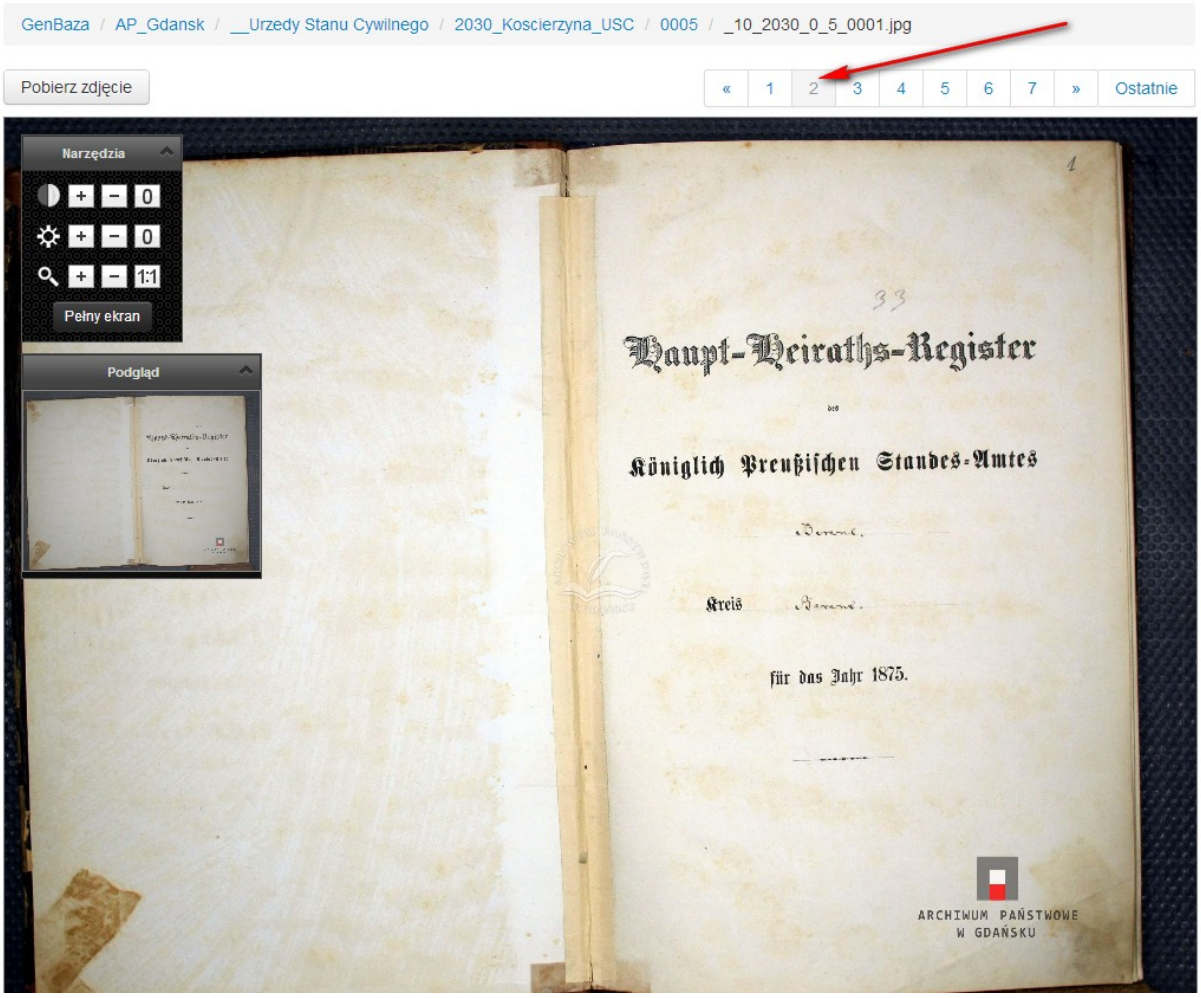

- Sobald ein Bild geöffnet ist, kann man es mit den **Werkzeugen** (links) verändern (**Kontrast, Helligkeit, Vergrößerung**).

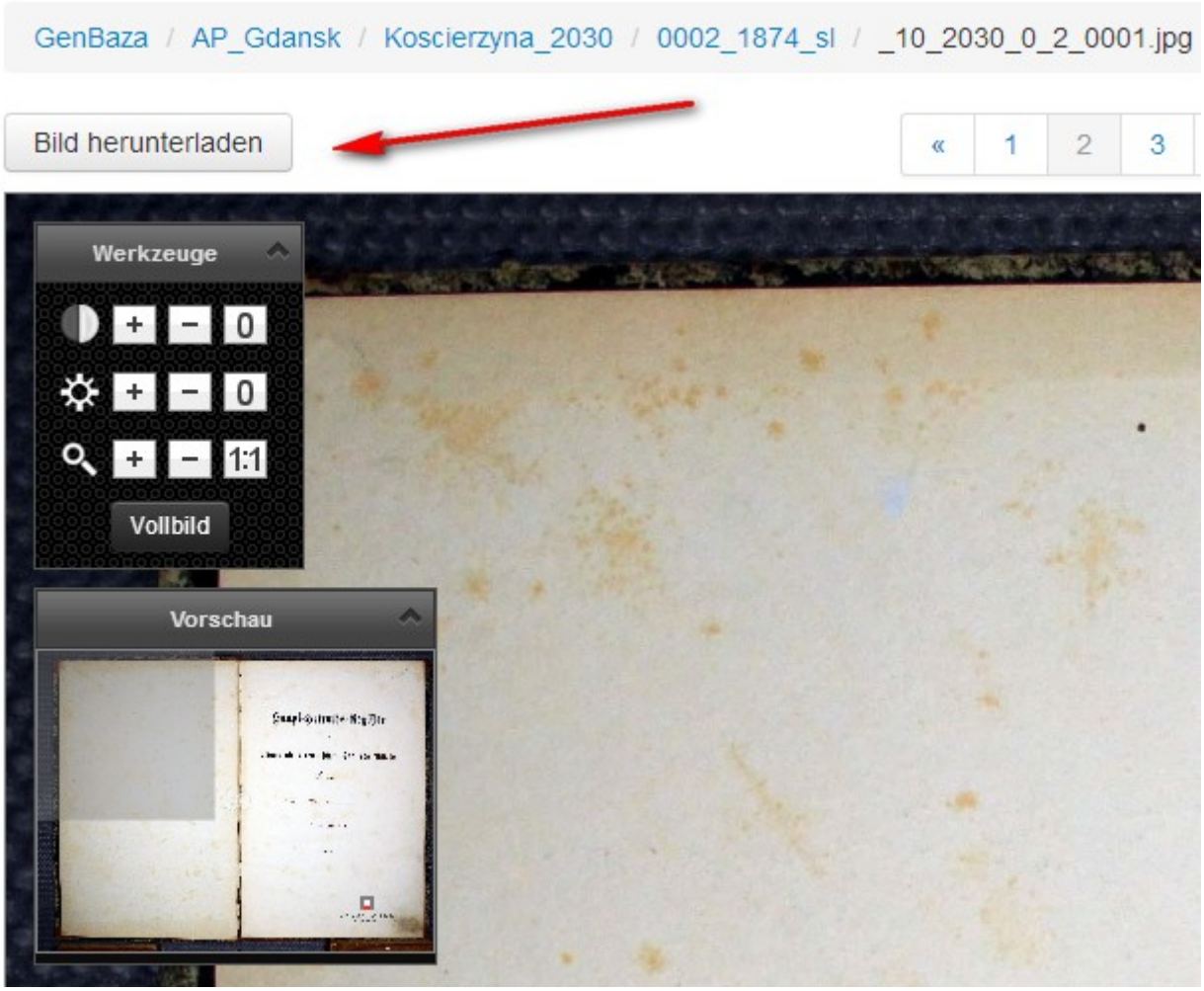

- Über den Werkzeugen ist ein Button, mit dem man das **Bild herunterladen** kann (**Pobierz zdjecie**).

Man findet die **Bildkopie** (Größe etwa 3840 x 3082 px) dann im **Download-Ordner** des PC's. Die Datei trägt den Namen der jeweiligen Seitenadresse z. B.

_10_2030_0_2_0001.jpg (10 = KB o. Register/2030 = Ort/ 0_2 = 2. Band / 0001 = S. 01)

Es empfiehlt sich anschließend, den **Dateinamen zu ergänzen** mit den interessierenden Personen Daten, z. B. bei einem Geburtseintrag

StieweAugustFerdinand_KB_NeuPaleschken_Geburten_1830_10_3505_0_1_0041.jpg

Bitte beachten:

Das Herunterladen von Dokumenten ist nicht unbegrenzt zugelassen. Es gilt folgende Regelung: Man kann ~~innerhalb von 24 Stunden 200 Bilder herunterladen~~. Dies bedeutet, dass man wenn man z. B. um 10 Uhr das 1. Bild (von 200) heruntergeladen hat, am nächsten Tag um die gleiche Uhrzeit (einige Augenblicke nach 10 Uhr), weitermachen kann. Es geht also nicht tageweise sondern in der Tat im 24 Stundentakt und dies pro Bild. Ladet man um 10 Uhr nur 2 Bilder herunter, so kann man über die ganzen 24 Stunden bis zum nächsten Tag 10 Uhr nur noch 198 Bilder herunterladen. Hat

man das Quantum ausgeschöpft, so könnte man ab 10 Uhr eben nur wieder 2 Bilder herunterladen, da für die anderen 198 Bilder die 24 Stundenfrist noch nicht abgelaufen ist. Etwas kompliziert erklärt, aber hoffentlich verständlich.

Inzwischen wurde diese großzügige Regelung drastisch reduziert. Wie der deutsche Betreuer des Projektes schrieb, haben die Initiatoren der Internet-Seite sich entschlossen, das **Herunterladen für 24 Stunden auf 5 Dateien zu begrenzen**.

Es waren ca. 20 Mio Datensätze die seit Beginn herunter geladen wurden. Das sollte nicht Sinn der Sache sein, daher hat man sich entschlossen dies zu begrenzen. Die 20 Mio. Datensätze ist ca. die 3fache Menge der online stehenden Unterlagen.

Man bittet um Verständnis. Es ist zwar alles ein wenig umständlicher, aber Familienforschung kann man auch online betreiben. Herzliche Grüsse - Karl Friedrich Schwirz

Hält man sich nicht an diese Regelung, erhält man folgende polnische Meldung:

Wydaje się nam, że przekroczyłeś dzienny limit ściągniętych zdjęć. Proszę, zgłoś się do administratora aby zwiększył Twój limit: admin@genpol.com

(Es scheint uns, dass Sie das Tageslimit der heruntergeladenen Bilder überschritten haben. Melden Sie sich, beim Administrator um Ihr Limit zu erhöhen: admin@genpol.com)
(*Hinweis von Burkhard Burau und Michael Kallas – 18.03.2015*)

Ortsübersichten/-verzeichnisse

Um die Ortslinks aus dieser Liste zu benutzen, muss man vorher die metryki-Website aufrufen und sich mit seinen Zugangsdaten anmelden!

GENPOL – Metryki.GenBaza -
Danzig – Ortsübersicht *(Stand: 07.06.2017)*

AP_GDANSK

Akta miasta Gdanska USC_300.37	
ASC gmin woj gdanskiego	
Barlozno_1973	Barloschno zu Mirotken / Krs. Stargard
Bledno_2129	Wildungen in Ossieck / Krs. Pr. Stargard
Bobowo_1974	Bobau / Krs. Pr. Stargard
Bogatka ew_1447	Reichenberg / Krs. Danzig Land
Bogatka_1592	Reichenberg / Krs. Danzig Land
Bolszewo ew_1448	Bohlschau / Gutsbezirk / Neustadt
Bolszewo_1976	Bohlschau / Gutsbezirk / Neustadt
Borcz_1977	Bortsch / Krs. Karthaus
Borkowo_1978	Borkau / Krs. Preuß. Stargard
Boroszewo_1979	Borroschau / Krs. Pr. Stargard
Borzechowo_1980	Bordzichow / Krs. Pr. Stargard
Bozepole Wlk_1981	Groß Boschpol / Krs. Lauenburg
Brody_1982	Brodden / Krs. Marienwerder
Brzezno Leborskie ew_1537	Bresin /
Brzezno Leborskie_1500	Bresin /
Bukowina ew_1538	Buckowin / Lauenburg
Błonia_1608	Bürgerwiesen/Krs. Danzig
Cedry Wielkie ew_1449	Groß Zünder / Danzig u. Danziger Niederung
Celbowo_1985	Celbau u. Polzin / Krs. Neustadt, Putzig
Chmielno kat_1254	Chmielno, Schmellen (ab 1942) / Landkrs. Karthaus
Chmielno_1986	Chmielno / Krs. Karthaus
Chośnica-Chosnitz	Chosnitz / Krs. Karthaus
Chosnica_1972	Chosnitz / Krs. Karthaus
Chwaszczyno kat_1415	Quaschin / Landkrs. Neustadt
Chylonia_1987	Kielau / Krs. Neustadt
Ciekocino ew_1539	Zackentin /
Cygańska Góra_1621	Zigankenberg / Krs. Danzig
Darżlubie_1993	Darzlubie / Krs. Putzig
Debogorze_1994	Eichenberg / Krs. Neustadt
Drewniaczki_1997	Wilhelmswalde / Preußisch Stargard
Drewnica ew_1450	Schönbaum / Krs. Danzig
Dziecielec_1504	Dzincelitz /
Dziemiany_1998	Dzimianen / Krs. Berent
Dzierzazno kat_1560	Dzierondzno / Landkrs. Marienwerder
Dzierżązno_1560	Dzierondzno / Landkrs. Marienwerder
Dzierzgon ew_1451	Christburg / Krs. Marienburg
Dzierzgon kat_1416	Christburg / Krs. Marienburg
Fiszewo ew_1452	Fischau / Krs. Marienburg
Fiszewo_1417	Fischau / Krs. Marienburg
Frank_2000	Frankenfelde / Preußisch Stargard
Garczegorze_Nowa wies Leb_1282	Garzigar-Filialkirche Neuendorf
Garczyn kat_1254_04	Gartschin / Landkrs. Berent

Garczyn kat_2134	Gartschin / Landkrs. Berent
Gd Krolowej Jadwigi kat_1434	St. Hedwig Neufahrwasser
Gdańsk NPM_1461	Danzig St. Marien
Gdańsk Zbawiciela ew_1463	Danzig St. Salvator
Gdansk_1609	Stadt Danzig
Gdansk_Garnizonowy ew_1458	Danzig Garnison-Gemeinde
Gdańsk_sw Anna ew_1453	Danzig St. Anna
Gdańsk_sw Barbara ew_0347	Danzig St. Barbara
Gdańsk_sw Barbara ew_1454	Danzig St. Barbara
Gdańsk_sw Bartlomiej ew_1455	Danzig St. Bartholomäus
Gdansk_sw Brygida kat_1418	Danzig St. Birgitta
Gdańsk_sw Ducha ew_1456	Danzig Heilig Geist
Gdańsk_sw Ducha ew_1457	Danzig Heilig Geist
Gdańsk_sw Jan ew_1459	Danzig St. Johann
Gdansk_sw Jozefa kat_1419	Danzig St. Joseph
Gdańsk_sw Katarzyny ew_1460	Danzig St. Katharinen
Gdańsk_sw Trojca ew_1462	Danzig St. Trinitatis
Giemlice_1464	Gemlitz
Glodowo_2002	Gloddau / Krs. Neustadt
Gniew ew_0952	Mewe / Stadtgemeinde / Marienwerder
Gniew ew_1570	Mewe / Stadtgemeinde / Marienwerder
Gniew kat_1561	Mewe / Stadtgemeinde / Marienwerder
Gniewino_2004	Gnewin / Krs. Lauenburg
Gniewowo_2005	Gnewau zu Lensitz / Krs. Neustadt
Godziszewo kat_1562	Gardschau / Pr. Stargard
Góra kat_1254_1423	Gohra / Landkrs. Neustadt
Goreczyno kat_1254	Gorrenschin / Landkrs. Karthaus
Goreczyno_2008	Gorrenschin / Krs. Karthaus
Gowidlino_2011	Gowidlino / Krs. Karthaus
Grabiny Zameczek ew_1465	Herrengrebin / Gutsbezirk / Krs. Danzig
Grabowo Kościerskie_2012	**Alt Grabau / Krs. Berent**
Hel ew_0953	Hela / Landgemeinde / Neustadt, Putzig
Hel_2013	Hela / Krs. Neustadt
Jabłowo_2014	**Groß Jablau / Krs. Preußisch Stargard**
Jaroszewy_2015	**Jarischau / Krs. Berent**
Jasna ew_1466	Lichtfelde / Marienburg
Jasna_1424	Lichtfelde / Marienburg
Jezioro ew_1467	Thiensdorf / Marienburg
Juszkowo ew_1468	Gischkau / Krs. Danzig
Kaczynos ew_1469	Katznase / Marienburg
Kamienica Szl_2017	Langbusch Niedeck / Krs. Karthaus
Karsin_2018	Karschin / Krs. Konitz
Kartuzy ew_1470	**Karthaus / Stadtg. Karthaus**
Kartuzy kat_3944	**Karthaus / Stadtg. Karthaus**
Kartuzy Les_2020	Karthaus Forst
Kartuzy_2019	**Karthaus / Stadtg. Karthaus**
Karwienskie Blota_2021	Karwenbruch / Krs. Neustadt
Keblowo_1511	Kamlau / Krs. Neustadt
Kielno kat_1254_1425	Kölln / Landkrs. Neustadt
Kielno_2022	Kölln / Landkrs. Neustadt
Kielpino Gorne_1612	Kelpin / Krs. Danzig
Kiezmark ew_1471	Käsemark / Krs. Danzig
Kokoszkowy_2024	Kokoschken / Krs. Pr. Stargard
Kolbudy_2025	Kahlbude / Krs. Karthaus

Kolkowo_2026	Kolkau / Krs. Neustadt
Konarzyny Koscierskie_2027	Konarschin / Krs. Berent
Kopytkowo_2028	Kopitkowo / Krs. Marienwerder
Korne_2029	Kornen / Krs. Berent
Kościerzyna kat_1254	**Berent / Krs. Berent**
Koscierzyna_2030	**Berent / Krs. Berent**
Koszwaly ew_1472	Gottswalde / Danzig u. Danziger Niederung
Koszwały_1588	Gottswalde / Danzig u. Danziger Niederung
Krokowa_2032	Krockow / Krs. Neustadt, Putzig
Krokowa_ew_1260	Krockow / Krs. Neustadt, Putzig
Królewo_1427	Koenigsdorf
Krzyżanowo_1428	Kotzendorff / Krs. Marienburg
Kuznica_2033	Kußfeld / Krs. Neustadt / Krs. Putzig
Kłodawa_1426	Kladau / Krs, Danzig
Lalkowy kat_1254	Lalkau / Landkrs. Marienwerder
Lebcz_2041	Löbsch / Krs. Neustadt / Krs. Putzig
Lebien ewang_1541	Labehn /
Lebork ew_1540	Labehn /
Lesna Huta_1990	Königswiese / Krs. Pr. Stargard
Leśniewo_2380	Leßnau / Krs. Neustadt, Krs. Putzig
Leszkowy ew_1473	Letzkau / Danzig u. Danziger Niederung
Lezno_2034	Leesen / Krs. Danziger Höhe
Lignowy kat_1563	Adlig Liebenau
Liniewo USC_2035	Lippusch / Krs. Berent
Lipusz ew_2366	Lippusch / Krs. Berent
Lipusz kat_1254	Lippusch / Krs. Berent
Lipusz kat_3504	Lippusch / Krs. Berent
Lipusz_2037	Lippusch / Krs. Berent
Lubichowo_2038	Lubichow / Preußisch Stargard
Lubieszyn_1519	Lipschin / Krs. Berent
Lubiszewo Tczewskie_2039	Liebschau / Krs. Pr. Stargard
Lublewo ew_1474	Löblau / Danzig u. Danziger Niederung
Lubocino_2381	Luboczyn / Krs. Neustadt, Krs. Putzig
Luzino kat_1429	Lusin / Landkrs. Neustadt
Luzino_1521	Lusin / Landkrs. Neustadt
Matarnia kat_3945	Matern / Krs. Danzig
Matarnia_2042	Matern / Krs. Danzig
Mały Kack ew_1475_	Klein Katz / Neustadt, Gotenhafen
Mechowo kat_1254	Mechau / Landkrs. Putzig
Mechowo kat_1431	Mechau / Landkrs. Putzig
Mierzeszyn kat_1432	Meisterswalde / Landkrs. Danzig
Mierzeszyn_2043	Meisterswalde / Landkrs. Danzig
Mirachowo ew_3941	Mirchau / Landgemeinde / Karthaus
Mirachowo Lesnictwo_2046	**Mirchau Forst / Krs. Karthaus**
Mirachowo_2045	Mirchau / Landgemeinde / Karthaus
Miradowo_2047	Miradau / Krs. Preußisch Stargard
Niedamowo kat_3503	Niedamowo / Krs. Berent
Niedamowo_2048	Niedamowo / Krs. Berent
Nowa Cerkiew_2049	Neukirch / Krs. Preußisch Stargard
Nowa Wies Leborska ew_1542	Neuendorf / Lauenburg
Nowe Polaszki ew_3505	**Neu Paleschken / Berent**
Nowy Barkoczyn ew_2138	**Neu Barkoschin / Krs. Berent**
Nowy Port ew_1476	Neufahrwasser / Stadtkreis Danzig
Nowy Port_4399	Neufahrwasser / Stadtkreis Danzig

Okalice_1996	Occalitz / Krs. Neustadt
Okoniny Wielkie_2051	Groß-Okonin / Krs. Berent
Okoniny_2050	Groß-Okonin / Krs. Berent
Oksywie kat_1435	Oxhöft / Krs. Neustadt
Oksywie_2052	Oxhöft / Krs. Neustadt
Oliwa ew_1477	Oliva / Danzig und Danziger Höhe
Oliwa Lesnictwo_1615	Olivaer Forst / Krs. Danzig
Oliwa_1436	Oliva / Danzig und Danziger Höhe
Oliwa_1614	Oliva / Danzig und Danziger Höhe
Opalenie kat_1564	Münsterwalde
Orunia_1613	Ohra / Krs. Danzig
Osice ew_1478	Wossitz / Danzig u. Danziger Niederung
Osieczna_2054	Hagenort / Krs. Preußisch Stargard
Osieki Leborskie ew_3507	Ossecken / Krs. Lauenburg / Pommern
Osieki Lęborskie_1526	Ossecken / Krs. Lauenburg / Pommern
Osowo Leśne_2055	Ossowo / Pr. Stargardt
Ostrowite ew_1479	Osterwick / Danzig u. Danziger Niederung
Ostrowite pow Gdansk_2056	Osterwick / Danzig u. Danziger Niederung
Ostrowite pow Kwidzyn_2057	Osterwick / Danzig u. Danziger Niederung
Pączewo_2059	Ponschau / Krs. Preußisch Stargard
Parchowo kat_3537	Parchau
Pelplin_USC_2060	Pelplin / Krs. Preußisch Stargard
Pępowo_2062	Banin / Krs. Karthaus
Piaseczno kat_1565	Pehsken
Pinczyn_2064	Pinschin / Krs. Preußisch Stargard
Pogodki kat_1437	Pogutken / Krs. Berent
Pogódki_2065	Pogutken / Krs. Berent
Pręgowo kat_1422	Prangenau / Krs. Danzig
Prokowo_2066	Prockau / Krs. Karthaus
Pruszcz Gd ew_1480	Praust / Danzig u. Danziger Niederung
Pruszcz Gdański_1591	Praust / Danzig u. Danziger Niederung
Przegalina_1610	Einlage / Krs. Danzig
Przewoz_2067	**Lindenhof / Krs. Karthaus**
Przodkowo kat_3946	Seefeld / Krs. Karthaus
Przodkowo_2068	Seefeld / Krs. Karthaus
Przyjazn_2069	Rheinfeld zu Alt Klinsch / Krs. Karthaus
Przywidz ew_1481	**Mariensee / Gutsbezirk / Karthaus**
Puck ew_1482	**Stadt Putzig / Krs. Neustadt**
Puck kat_1439	**Stadt Putzig / Krs. Neustadt**
Puck_2073	**Stadt Putzig / Krs. Neustadt**
Puc_2072	**Puc / Krs. Berent**
Radostowo_2074	Rathstube / Krs. Dirschau
Rajkowy kat_1566	Rachull / Krs. Preußisch Stargard
Rajkowy_2130	Rachull / Krs. Preußisch Stargard
Rebielcz ew_1483	Rambeltsch / Dirschau
Reda kat_1254_1440	Rheda / Landkrs. Neustadt
Reda_2076	Rheda / Landkrs. Neustadt
Rekowo_3492	Rekau / Krs. Putzig
Rokocin_2078	Rokoczin / Krs. Preußisch Stargard
Rudno ew_1572	Rauden / Landgemeinde / Marienwerder
Rumia ew_1484	Rahmel / Krs. Neustadt
Rumia kat_1254	Rahmel / Krs. Neustadt
Rumia_2080	Rahmel / Krs. Neustadt
Rybno_2081	Rieben / Krs. Neustadt

Rynkówka_2082	Rinkowken / Krs. Marienwerder
Rzucewo_2083	Rutzau / Krs. Neustadt, Krs. Putzig
Salino_2084	Saulin / Krs. Lauenburg i. Pommern
Sasino_1528	Sassin
Sierakowice kat_1254	Sierakowitz / Landkrs. Karthaus
Sierakowice_2085	Sierakowitz / Landkrs. Karthaus
Skarszewy ew_2139	Schöneck / Stadtgem. Berent
Skarszewy kat_1254	Schöneck / Stadtgem. Berent
Skarszewy kat_2135	Schöneck / Stadtgem. Berent
Skarszewy_2086	Schöneck / Stadtgem. Berent
Skórcz_2087	Skurz / Krs. Preußisch Stargard
Smażyno_2088	Smarsin / Krs. Neustadt
Sobieszewo ew_1485	Bohnsack / Danzig u. Danziger Niederung
Sobowidz ew_0970	Sobbowitz / Krs. Danzig
Sobowidz_2089	Sobbowitz / Krs. Danzig
Sopot_2090	**Zoppot / Neustadt und Stadtkreis Zoppot**
Stalewo ew_1486	Stalle / Marienburg
Stara Kiszewa kat_1254	Alt Kischau / Landkrs. Berent
Stara Kiszewa_2091	Alt Kischau / Landkrs. Berent
Stare Polaszki_2093	**Alt Paleschken / Krs. Berent**
Stare Pole ew_1487	Altfelde / Marienburg
Stare Szkoty kat_3512	Alt Schottland / Stadtkreis Danzig
Starogard Gd ew_2373	Preußisch Stargard / Stadtgem. Pr. Stargard
Starogard Gd kat_1254	Preußisch Stargard / Stadtgem. Pr. Stargard
Starogard Gd_2092	Preußisch Stargard / Stadtgem. Pr. Stargard
Starzyno_2094	Groß Starsin / Krs. Neustadt, Krs. Putzig
Steblewo ew_0971	Stüblau / Landkrs. Dirschau
Steblewo ew_1488	Stüblau / Landkrs. Dirschau
Stegna ew_1489	Steegen / Landkrs. Danzig und Danziger Niederung
Stężyca_2096	Adlig Stendsitz / Landkrs. Karthaus
Stogi_1611	Heubude / Krs. Danzig
Straszyn_1593	Straschin / Krs. Danzig
Strzelnica_2097	Sommerburg / Krs. Berent
Strzepcz kat_1254	Strepsch / Landkrs. Neustadt
Strzepcz_1441	Strepsch / Landkrs. Neustadt
Strzepcz_2098	Strepsch / Landkrs. Neustadt
Subkowy kat_1254	Subkau / Landkrs. Dirschau
Subkowy kat_1567	Subkau / Landkrs. Dirschau
Subkowy_2099	Subkau / Landkrs. Dirschau
Suleczyno ew_3942	Sullenschin / Landkrs. Karthaus
Suleczyno kat_1254	Sullenschin / Landkrs. Karthaus
Suleczyno_2100	Sullenschin / Landkrs. Karthaus
Sumin_2101	Summin / Krs. Preußisch Stargard
Swarzewo_2103	Schwarzau / Krs. Neustadt
Swiety Wojciech_4398	Danzig St. Albrecht
Szemud kat_1442	Schönwalde / Krs. Neustadt
Szemud_2104	Schönwalde / Krs. Neustadt
Szymbark ew_3943	**Schönberg/ Landkrs. Karthaus**
Szymbark_2107	**Schönberg/ Landkrs. Karthaus**
Tczew ew_1490	Dirschau / Stadtgemeinde / Dirschau
Tczew_1503	Dirschau / Stadtgemeinde / Dirschau
Tokary_2108	Tockar / Krs. Karthaus
Trutnowy_Milocin ew_1491	Trutenau (Herzberg) / Danziger Niederung
Trzepowo_2111	**Strippau / Krs. Berent**

Tylowo kat_1254	Pillau / Krs. Putzig
Ujescisko ew_1492	Wonneberg / Danzig u. Danziger Höhe
Ujeścisko_1620	Wonneberg / Danzig u. Danziger Höhe
Ulkowy_2232	Uhlkau / Krs. Danzig
Waglikowice_2113	Funkelkau / Krs. Berent
Wejherowo ew_1493	Schloß Neustadt / Gutsbezirk / Neustadt
Wejherowo Zamek_2115	Schloß Neustadt / Krs. Neustadt
Wejherowo_1444	Neustadt / Stadtgemeinde
Wejherowo_2114	Neustadt / Stdtg. Neustadt
Wieckowy_2120	Wenzkau / Krs. Berent
Wiele_3531	Wielle / Krs. Konitz
Wielki Garc_1569	Groß Gartz / Krs. Marienwerder
Wielki Kack_2118	Katz / Krs. Neustadt
Wielki Klincz_2119	Groß Klinsch / Krs. Berent
Wielkie Walichnowy kat_1254	Groß Falkenau / Landkrs. Marienwerder
Wielkie Walichnowy kat_1568	Groß Falkenau / Landkrs. Marienwerder
Wierzchucino_1533	Wierschutzin /
Wisloujscie ew_1494	Weichselmünde / Krs. Danzig
Wisloujscie_1619	Weichselmünde / Krs. Danzig
Woclawy_1595	Wotzlaff / Krs. Danzig
Wocławy ew_1495	Wotzlaff / Krs. Danzig
Wojtal_3260	Grenzort / Krs. Berent
Wrzeszcz_4400	Danzig Langfuhr
Wysin_1534	Wischin/Krs. Berent
Wysoka_2121	Wiesenwald / Krs. Pr. Stargard
Zajaczkowo_2122	Liebenhoff / Krs. Pr. Stargard Krs. Dirschau
Zaleze_2123	Zalensee / Krs. Karthaus
Zamek Kiszewski_2124	**Schloss Kischau / Krs. Berent**
Żarnowiec kat_0942	Zarnowitz / Krs. Neustadt, Krs. Putzig
Żarnowiec_2127	Zarnowitz / Krs. Neustadt, Krs. Putzig
Zaspa_1617	Saspe/ Krs. Danzig
Zblewo_2125	**Hochstüblau / Krs. Pr. Stargard**
Zelazna_1535	Zelasen
Żukczyn_1594	Suckschin / Krs. Danzig
Zukowo_2128	Zuckau / Krs. Karthaus
Zulawka Sztumska kat_1446	Posilge / Krs. Marienburg
Żuława_1589	Groß Saalau / Danzig u. Danziger Höhe
Zwartowo ew_0972	Schwartau /
Zwartowo_2126	Schwartau / Krs. Lauenburg
Zwierzno_1445	Thiergarth / Krs. Marienburg
Łęgowo_1438	Langenau / Danzig u. Danziger Höhe
Łęgowo_1590	Langenau / Danzig u. Danziger Höhe
Łostowice_1618	Schönfeld / Danzig u. Danziger Höhe